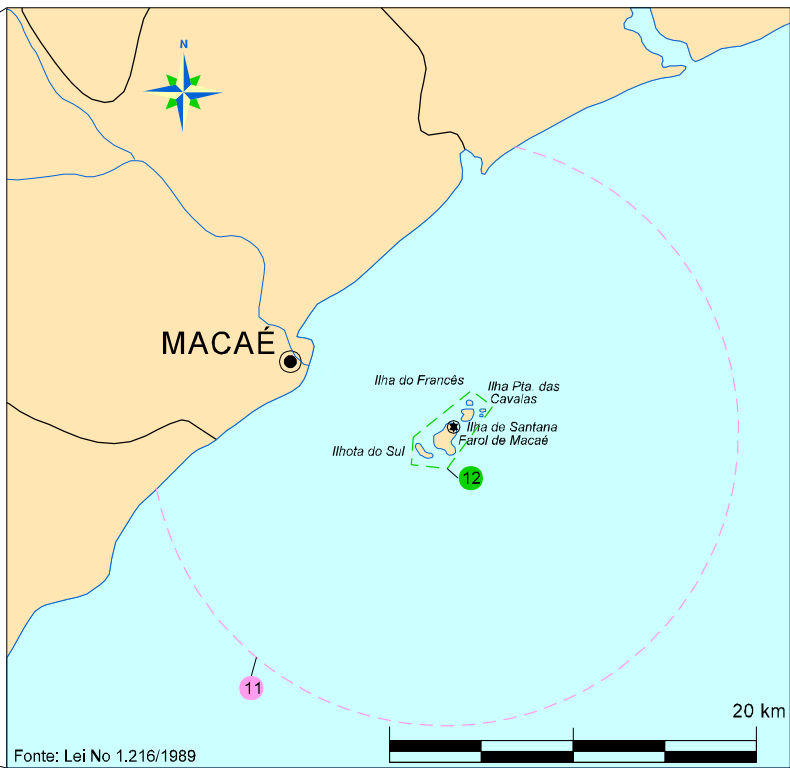


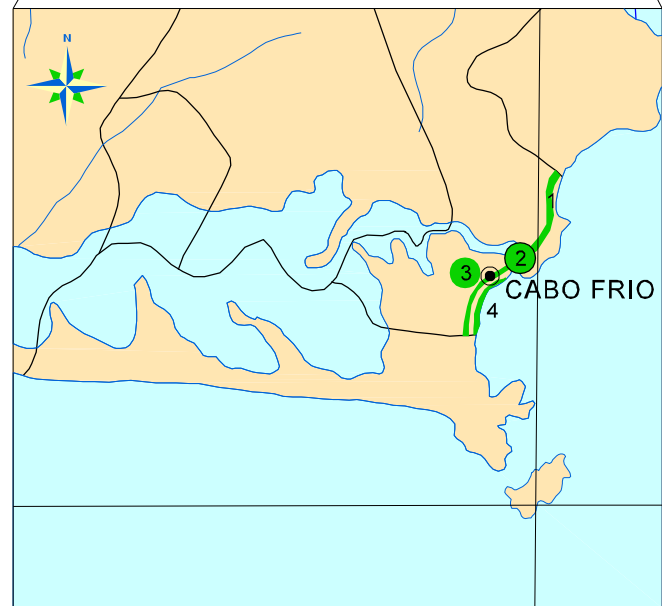
Fonte: Mapa rodoviário do DER-RJ



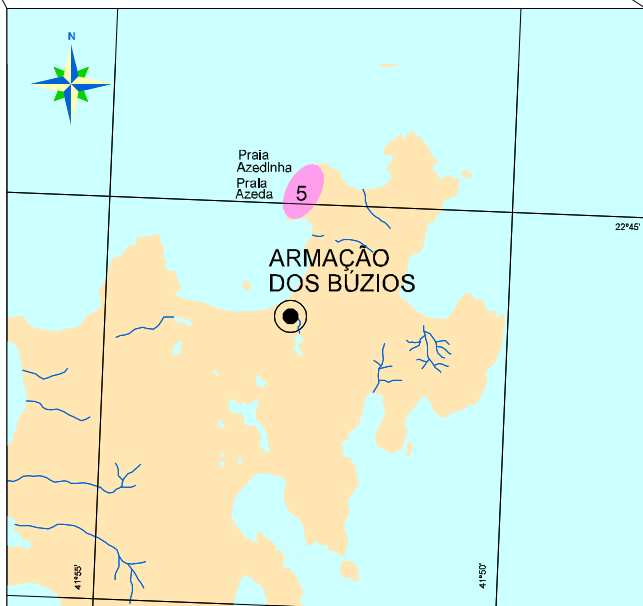
Fonte: Lei No 1.216/1989

LEGENDA

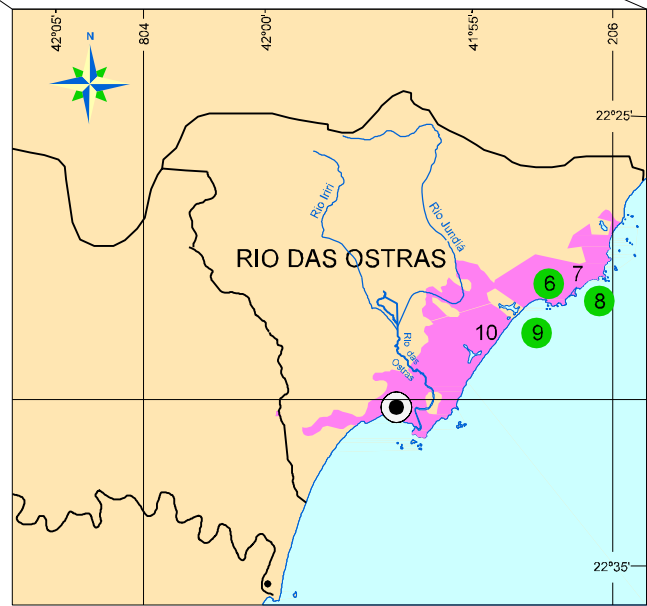
- Espelho d'água
- Rios
- Curva Batimétrica (m)
- Limite interestadual
- Limite Intermunicipal
- Sede municipal
- Traçado do duto



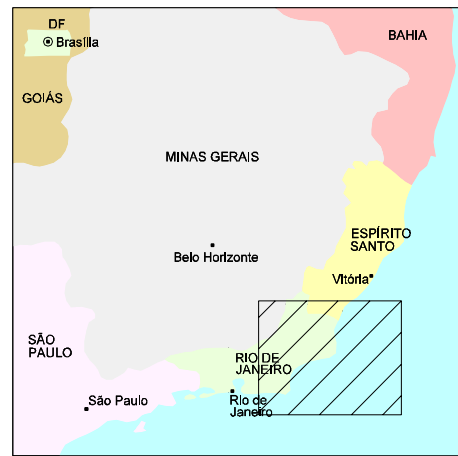
Fonte: LOM - AC (1990) Art. 186; Projeto de Lei No 602/1994 e LOM - CF Art. 180



Fonte: Lei No 086/1998



Fonte: DORO 14-20/06/2002 e 29/11-05/12/2002



MAPA DE LOCALIZAÇÃO

Unidades de Conservação Municipais

- Cabo Frio
 - 1 Parque Municipal das Dunas
 - 2 Parque Municipal da Boca da Barra
 - 3 Parque Municipal da Gamboa
 - 4 Parque Municipal da Praia do Forte
- Armação dos Búzios
 - 5 APA Azeda-Azedinha
- Rio das Ostras
 - 6 Parque Natural de Itapebussus
 - 7 ARIE de Itapebussus
 - 8 Monumento Natural dos Costões Rochosos
 - 9 Parque Municipal dos Pássaros
 - 10 APA da Lagoa de Iriry
- Macaé
 - 11 APA do Arquipélago de Santana
 - 12 Parque Municipal do Arquipélago de Santana

Tipo de Unidade de Conservação

- Proteção Integral
- Uso Sustentável



Petróleo Brasileiro S.A.
BACIA DE CAMPOS - CAMPO DE MARLIM SUL
RELATÓRIO DE AVALIAÇÃO AMBIENTAL - RAA

LOCALIZAÇÃO DAS UNIDADES DE CONSERVAÇÃO MUNICIPAIS

DATA	NÚMERO DO DESENHO	CAD	REVISÃO
SETEMBRO, 2003	Figura 5,2-4	Janine Torres Leonardo Dias	R0